







H

INVESTOR	KRÁLOVÉHRADECKÝ KRAJ Pivovarské náměstí 1245, 500 03 Hradec Králové	 KRÁLOVÉHRADECKÝ KRAJ
AKCE	"III/32426 Nechanice – Hrádek", rekonstrukce silnice, I.etapa – intravilán	

GENERÁLNÍ PROJEKTANT HBH Projekt spol. s r.o., Kabátníkova 5, 602 00 Brno HLAVNÍ INŽENÝR PROJEKTU Ing. MAREK KAČENÁK	RAZÍTKO	 Projektová kancelář pro dopravní a inženýrské stavby p o b o č k a P r a h a Michelská 18/12a, 140 00 PRAHA 4
		ČÍS. ZAKÁZKY 2018/0169

SOUŘAD. SYSTÉM: S–JTSK

VÝŠKOVÝ SYSTÉM: B.p.v.

ZODPOVĚDNÝ PROJEKTANT	Ing. Jitka SUCHOMELOVÁ		 Projektová kancelář pro dopravní a inženýrské stavby p o b o č k a P r a h a Michelská 18/12a, 140 00 PRAHA 4	
VYPRACOVAL	Ing. Ondřej VALÍČEK			
KONTROLOVAL	Ing. Marek KAČENÁK			
KRAJ: KRÁLOVÉHRADECKÝ KÚ: NECHANICE, LUBNO U NECHANIC				
NÁZEV OBJEKTU/ČÁSTI "III/32426 NECHANICE – HRÁDEK", REKONSTRUKCE SILNICE, I.ETAPA – INTRAVILÁN DOKUMENTACE PRO VYNĚTÍ ZE ZPF			DATUM ÚNOR 2021 FORMÁT MĚŘÍTKO ÚČEL DSP/PDPS ČÍS. ZAKÁZKY 2018/0169 ARCHIVNÍ ČÍS.	
NÁZEV PŘÍLOHY Technická zpráva			ČÍS. SOUPRAVY ČÍS. PŘÍLOHY 1	

III/32426 Nechanice - Hrádek

III/32426 Nechanice – Hrádek, rekonstrukce silnice

Dokumentace DSP/PDPS

H1.1 – Podklady pro vynětí ze ZPF

Objednatel



Královéhradecký kraj, Pivovarské náměstí 1245, 500 03 Hradec Králové

Zpracovatel



HBH Projekt spol. s r.o.

Obsah

1	Identifikační údaje	3
1.1.	Údaje o stavbě	3
2	Úvod	4
3	Obsah dokumentace	4
4	Vyhodnocení důsledků stavby na ZPF	4
5	Přehled pozemků ZPF dotčených stavbou	5
6	Výpočet odvodů za odnětí půdy ze ZPF	6
6.1	Základní hodnotové ukazatele	6
6.2	Faktory životního prostředí, které budou negativně ovlivněny odnětím půdy ze ZPF	6
6.3	Odvozy za odnětí zemědělské půdy ze ZPF	7
7	Plán následné rekultivace	7
7.1	Ukládání materiálů na deponie	7
7.2	Rekultivace dočasného záboru nad 1 rok	7
8	Bilance hospodaření s kulturními vrstvami půdy	7
8.1	Návrh využití skrávky z ploch trvalého záboru ZPF	7
9	Pedologický průzkum	8
10	Meliorace a odvodnění stavby	8
11	Protierozní opatření	8
12	Rozpočet	9

1 Identifikační údaje

1.1. Údaje o stavbě

Název stavby: „III/32426 Nechanice – Hrádek“, rekonstrukce silnice
Název objektu: H2.1 – Dendrologický průzkum
Katastrální území: Nechanice [702471]
Druh stavby: Rekonstrukce, stavba trvalá
Stupeň dokumentace: Dokumentace pro vydání stavební povolení (DSP)
Projektová dokumentace pro provádění stavby (PDPS)

Investor: **Královéhradecký kraj**
Adresa: Pivovarské náměstí 1245, 500 03 Hradec Králové
IČ: 708 89 546
DIČ: CZ70889546
Zastoupen: PhDr. Jiří Štěpán, Ph.D., hejtman

Zástupce investora na základě plné moci:

ÚDRŽBA SILNIC Královéhradeckého kraje a.s.,
Pracoviště: Kutnohorská 59, 500 04 Hradec Králové
IČ: 275 02 988
DIČ: CZ27502988
Kontaktní osoba: **Tomáš Idunk**
E-mail: tomas.idunk@uskhk.eu
Tel.: +420 495 540 254

Projektant objektu: **HBH Projekt spol. s r.o.**
Adresa: Kabátníkova 216/5, 602 00 Brno
Telefon: +420 549 123 411
Fax: +420 549 123 456
E-mail: hbh@hbh.cz
IČ: 449 61 944
DIČ: CZ449 61 944
Zpracovatelský útvar: **pobočka Praha, Michelská 18/12a, 140 00 Praha 4**
Zpracovatelé: Ing. Marek Kačenák - hlavní inženýr projektu
- 3000062 - dopravní stavby
H1.1: Ing. Ondřej Valíček

2 Úvod

V rámci územního řízení byl na stavbu vydán souhlas k trvalému odnětí zemědělské půdy číslo jednací KUH-K-17094/ZP/2019. Tento souhlas je přílohou technické zprávy. V následném stupni dokumentace (DSP/PDPS) došlo ke změnám výměr trvalého a dočasného záboru ZPF. Tato dokumentace řeší rozdílové vyhodnocení záboru ZPF.

Příloha H1.1 – Dokumentace pro vynětí ze ZPF je zpracována podle zákona č. 334/92 Sb. O ochraně zemědělského půdního fondu ve znění pozdějších předpisů. Obsahuje přílohy potřebné k žádosti o souhlas s odnětím zemědělské půdy ze zemědělského půdního fondu. Jedná se o:

- **Vyhodnocení předpokládaných důsledků navrhovaného řešení na zemědělský půdní fond** – viz kap. 4
- **Údaje katastru nemovitostí** – viz kap. 5
- **Zákres navrhovaného řešení** – viz situace
- **Vyjádření vlastníka** – není součástí přílohy
- **Výpočet odvodů** – viz kap. 6
- **Plán rekultivace** – viz kap. 7
- **Předběžná bilance skrývky kulturních vrstev půdy** – viz kap. 8
- **Vyhodnocení a návrh alternativ** – stavba není řešena v alternativách
- **Výsledek pedologického průzkumu** – viz kap. 9
- **Údaje o odvodnění a závlahách** – viz kap. 10
- **Údaje o protierozních opatřeních** – viz kap. 11
- **Zákres hranic BPEJ** – viz situace
- **Zákres hranic zastavěného a zastavitelného území** – viz situace

3 Obsah dokumentace

01	Technická zpráva	
02.1	Mapa záboru ZPF	1:500
02.2	Mapa skrývky ornice	1:500

Z důvodu absence rekultivací a přebytečné ornice dokumentace neobsahuje mapu rekultivací a mapu rozvozu přebytečné ornice.

4 Vyhodnocení důsledků stavby na ZPF

Způsob provádění stavby a souvisejících akcí

Předložený projekt řeší rekonstrukci silnice III/32426 délky 445 m v intravilánu a extravilánu města Nechanice (provozní staničení km 0,310 – km 0,755). Součástí výše uvedené délky je i 15m ve staničení km 0,740-0,755, ve kterém proběhne napojení na stávající stav. Při zahájení realizace SO 151 bude tato část rekultivována a zrealizována dle SO 151 včetně úpravy příkopu km 0,725-0,740 vlevo dle návrhu ve stupni DUR. Rekonstrukce silnice v intravilánové části úseku drží stávající osy silnice III/32426, dochází pouze ke sjednocení šířek vozovek. Rekonstrukce zahrnuje vybourání stávajících konstrukčních vrstev vozovky, úpravu odvodnění silničního tělesa, odvodnění nepevněných krajnic a dopravní značení.

Zdůvodnění potřeby, funkce a významu záměru

H1.1 – Podklady pro vynětí ze ZPF

Stavba se nachází na území Královéhradeckého kraje, katastrálních území: Nechanice. Jedná se o dopravní stavbu, které umožňuje zvýšení bezpečnosti a zkvalitnění dopravy v obci Nechanice. Součástí stavby je výměna stávajícího asfaltového souvrství, úprava odvodnění silničního tělesa, odvodnění nebezpečných krajnic a úprava svislého a vodorovného dopravního značení.

Zhodnocení předpokládaných důsledků na ZPF

V rámci územního řízení byl na stavbu vydán souhlas k trvalému odnětí zemědělské půdy číslo jednací KUH-K-17094/ZP/2019. Tento souhlas je přílohou technické zprávy. V následném stupni dokumentace (DSP/PDPS) došlo ke změnám ploch trvalého záboru ZPF. Tato dokumentace řeší rozdílové vyhodnocení záboru ZPF u všech parcel ZPF, které jsou dotčeny stavbou.

Zábor stavby je definovaný jako trvalý a dočasný do 1 roku. Stavba nové komunikace je technicky navržena tak, aby byly zábory zemědělského půdního fondu minimalizovány. Dočasný zábor bude po skončení stavby vrácen do ZPF pro jeho další zemědělské využívání v kultuře orná půda nebo trvalý travní porost, v závislosti na jeho kultuře před dočasným zábohem.

Odnímaná část pozemků není zemědělsky využívána. Odnětím dojde k souladu evidovaného stavu se skutečným využitím území. Výměry současných půdních bloků nebudou stavbou zmenšeny. Přístup na pozemky ZPF bude zajištěn ze současné cestní sítě. Odnímané části pozemků leží pod stávajícím tělesem komunikace III/32426 a pod zemědělsky nevyužívanou plochou mezi komunikací a betonovou plochou sloužící jako místo sběru biologického odpadu.

Stavba je umístěna na kultury orná půda a trvalý travní porost.

Zařízení staveniště není v tomto stupni dokumentace řešeno. Umístění zařízení staveniště je v kompetenci zhotovitele stavby.

Soulad projektu s územně plánovací dokumentací

Rekonstrukce silnice v intravilánu obce je v souladu s platnou územně plánovací dokumentací města Nechanice.

Časový harmonogram

Termín výstavby se předpokládá v roce 2022, avšak tento údaj je pouze orientační a je závislý na celé řadě faktorů, délkou projednávání přípravy stavby počínaje a výší finančních prostředků na samotnou realizaci konče. Celková délka výstavby se předpokládá do 5 měsíců. Do této doby je zahrnuta i projektová příprava realizační dokumentace, výstavba zařízení staveniště a zpracování dokumentace skutečného provedení stavby.

Na základě termínu výstavby se předpokládá termín trvalého záboru v roce 2022.

5 Přehled pozemků ZPF dotčených stavbou

Přehled dotčených pozemků zemědělského půdního fondu je přehledně zpracován v tabulce v příloze technické zprávy.

H1.1 – Podklady pro vynětí ze ZPF

Tabulka 1: Přehled pozemků ZPF

Katastrální území	Trvalý zábor (m ²)
Nechanice	256

Tabulka 2: Přehled BPEJ

Katastrální území	BPEJ	Trvalý zábor (m ²)	Třída ochrany BPEJ
Nechanice	3.42.00	256	II.

6 Výpočet odvodů za odnětí půdy ze ZPF

Pro stavbu je zpracován výpočet odvodů za odnětí půdy ze zemědělského půdního fondu podle zákona č. 334/92 Sb. O ochraně zemědělského půdního fondu ve znění pozdějších předpisů.

Podle zákona č. 334/92 Sb., §11a, odst. (1) písmena b) se odvody za trvale odňatou půdu **nenařizují** u stavby dálnic, silnic a místních komunikací, včetně jejich součástí a příslušenství.

Podle zákona č. 334/92 Sb., §9, odst. (2) písmena d) **není třeba souhlasu** orgánu zemědělského půdního fondu k odnětí půdy k nezemědělským účelům po dobu kratší než jeden rok včetně doby potřebné k uvedení půdy do původního stavu a dle § 11a se odvody nepředepisují.

Podle zákona č. 334/92 Sb., §9, odst. (6) písmena c) není třeba k žádosti přiložit výpočet odvodů v případě, že se odvody nenařizují. Z toho důvodu není výpočet odvodů přiložen

6.1 Základní hodnotové ukazatele

Základní hodnotové ukazatele jsou stanoveny dle přílohy č. 22 k vyhlášce č. 3/2008 Sb., o provedení některých ustanovení zákona č. 151/1997 Sb., o oceňování majetku a o změně některých zákonů, ve znění pozdějších předpisů (oceňovací vyhláška), ve znění vyhlášky č. 441/2013 Sb. Zájmové území náleží do následujících BPEJ (bonitní půdně ekologické jednotky):

Tabulka 3: Cena BPEJ

Katastrální území	BPEJ	Základní cena ZPF podle BPEJ v Kč/m ²	Třída ochrany	Koeficient
Nechanice	3.42.00	14,40	II.	6

6.2 Faktory životního prostředí, které budou negativně ovlivněny odnětím půdy ze ZPF

Protože dle zákona č. 334/92 sb., §11a, odst. (1) písmena b) se odvody za trvale odňatou půdu nenařizují u stavby dálnic, silnic a místních komunikací, včetně jejich součástí a příslušenství, **nebyly faktory pro výpočet odnětí zjišťovány**.

6.3 Odvody za odnětí zemědělské půdy ze ZPF

Výpočet odvodů za odnětí půdy ze ZPF nebyl proveden, dle zákona 334/92 sb., § 9, odst. (6), písmena c.

7 Plán následné rekultivace

7.1 Ukládání materiálů na deponie

Místa deponií v rámci zařízení stavenišť musí být rovinná až mírně svažité. Nesmí zde docházet k přítoku a shromažďování povrchových vod. Deponie nelze rovněž zakládat do zamokřeného terénu, kde základka a odběr zeminy jsou ztíženy a dochází k jejich znehodnocování.

Jednou ze základních podmínek hospodaření se skrývkami kulturních vrstev je správné tvarování deponií, aby byly odstraněny, případně minimalizovány negativní vlivy, kterými jsou skrývky těchto kvalitních zemín na deponiích vystaveny. Jde především o vodní a větrnou erozi, znehodnocení mechanizačními prostředky, rozježděním, smísením s ostatními podorníčními zeminami, případně jinými výkopky.

Je nutné, aby deponie byly upraveny v příčném řezu do tvaru lichoběžníka do výšky max. 3 m a max. sklonu 1:2. Povrch deponií bude zatravněn. Travní porosty budou pravidelně koseny a ošetřovány.

7.2 Rekultivace dočasného záboru nad 1 rok

Vzhledem k absenci dočasného záboru nad 1 rok je rekultivace bezpředmětná.

8 Bilance hospodaření s kulturními vrstvami půdy

Mocnost skrývky ornice byla stanovena Pedologickým průzkumem (DR. Ing. Milan Sáňka, 2019) v rozsahu 0,15 m – 0,25 m. Podorníčí nebylo vylišeno.

Výpočet bilance skrývky kulturních vrstev vychází z ploch skrývky ornice a určené mocnosti skrývky. Protože se odnímané plochy částečně nachází pod stávajícím tělesem komunikace, není navržena skrývka v celé ploše záboru.

Tabulka 6: Bilance ornice z trvalého záboru

Katastrální území	plocha skrývky (m ²)	Skrývka ornice (m ³)
Nechanice	67	10

8.1 Návrh využití skrývky z ploch trvalého záboru ZPF

Celkově bude na plochách trvalého záboru skryto **10 m³** ornice. O skrývce bude vedena evidence.

Celý objem skryté ornice bude použit pro ohumusování nezpevněných ploch stavby. Veškeré ohumusované plochy budou zatravněny.

9 Pedologický průzkum

Výsledky pedologického průzkumu jsou uvedeny v pedologickém průzkumu. Ten stanovil jednotlivé mocnosti ornice takto:

Tabulka 8: Výsledky pedologického průzkumu

číslo sondy	Staničení v km	mocnost orniční vrstvy (cm)	mocnost podorničí (cm)	BPEJ	třída ochrany
1	ZU - 0,555	15	0	3.42.00	III.
2,3	0,545 – KU	25	0	3.42.00	III.

Na dotčených zemědělsky obhospodařovaných pozemcích se nachází tyto hlavní půdní jednotky:

- 42 Hnědozemě oglejené na sprašových hlínách (prachovicích), spraších, středně těžké, bez skeletu, se sklonem k dočasnému převlhčení

10 Meliorace a odvodnění stavby

Odvodnění pozemků

Dle dostupných podkladů se v oblasti nacházejí plochy s melioracemi. Poloha meliorovaných ploch je zakreslena v Mapě záboru ZPF. Data jsou převzata z informačního systému melioračních staveb.

Tabulka 7: Plochy meliorací

k.ú.	rok výstavby
Nechanice	1913

Odvodnění stavby

Komunikace a zpevněné plochy budou odvodněny plošným povrchovým odtokem srážkových vod do vsakovacích průlehlů navržených v souběhu s komunikací. Průlehy jsou umístěny v návaznosti na sklony a umístění zpevněných ploch v úžlabí mezi chodníky a komunikací. Průlehy jsou navrženy zatravněné s retenčně-vsakovacím podpovrchovým štěrkovým perem a s drenážním potrubím napojeným do kanalizace. Tyto průlehy budou akumulovat srážkovou vodu, která se bude postupně vsakovat do retenčně vsakovacího pera. Podélně je štěrkové pero přerušováno 0,2 m vysokými a 1 m dlouhými žebry stávající zeminy. Přebytek vody bude odveden drenáží do jednotné kanalizace.

Tím, že budou srážkové vody akumulovány průlehy a štěrkovým perem, sníží se okamžitý povrchový odtok srážkových vod do kanalizace a část vody se vsákne, čímž dojde ke zlepšení stávajícího srážkoodtokového stavu v lokalitě a bude snížen maximální průtok kanalizací.

11 Protierozní opatření

Na dotčených pozemcích jsou z větší části erozně středně ohrožené půdy, okrajově mírně erozně ohrožené až ohrožené. Nejsou zde žádná stálá protierozní opatření.

12 Rozpočet

Rozpočet rekultivace je vzhledem k absenci dočasného záboru nad 1 rok bezpředmětný.

V Brně, Březen 2021

Vypracoval: Ing. Ondřej Valíček

Přílohy:

- Soupis trvale odnímaných pozemků
- k.ú. Nechanice
- Výpočet skrývky ornice v trvalém záboru
- k.ú. Nechanice
- Souhlas s trvalým odnětím zemědělské půdy č.j. KUKHK-17094/ZP/2019

Soupis trvale odnímaných pozemků

- K.ú. Nechanice

Soupis trvale odnímaných pozemků**Obec:** Nechanice **k.ú.:** Nechanice

Parcelní číslo	Celková výměra dle KN	Celková výměra	Odnímaná výměra DUR (m ²)	změna oproti DUR (m ²)	Odnímaná výměra DSP (m ²)	BPEJ		Třída ochrany	Druh pozemku	Informace o existenci odvodnění	Informace o existenci závlah	Informace o existenci protierozních staveb
		BPEJ				kód	výměra (m ²)					
313/6	1256	1256	181	-34	147	3.42.00	147	II.	TTP	ANO	NE	NE
326/14	140	140	109	0	109	3.42.00	109	II.	orná půda	ANO	NE	NE
Celkem			290		256		256					

Výpočet skrývky ornice v trvalém záboru

- K.ú. Nechanice

Výpočet skrývky ornice v trvalém záboru**Obec: Nechanice****k.ú.: Nechanice**

Parcelní číslo	Skrývka ornice			Skrývka podorníčí		
	mocnost (m)	plocha (m ²)	objem (m ³)	mocnost (m)	plocha (m ²)	objem (m ³)
313/6	0.15	67	10.05	0	67	0
326/14	0.15	0	0.00	0	0	0

Celkem**67****10****67****0**

**Souhlas s trvalým odnětím zemědělské
půdy č.j. KUKHK-17094/ZP/2019**



62123/2019/KHK



KUKHK-17094/ZP/2019

Krajský úřad Královéhradeckého kraje

váš dopis zn.:
ze dne: 09.05.2019
naše značka (č. j.): KUKHK-17094/ZP/2019

HBH Projekt spol. s r. o.
Kabátníkova 216/5
602 00 Brno

vyřizuje: Ing. Kateřina Beranová
odbor | oddělení: životního prostředí a zemědělství
zemědělství
linka | mobil: 591 / 601 376 694
e-mail: kberanova@kr-kralovehradecky.cz

datum: 12.06.2019

počet listů: 6
počet příloh: 0 / listů: 0
počet svazků: 0
sp. znak, sk. režim: 201.1, A15

Z Á V A Z N É S T A N O V I S K O

Krajský úřad Královéhradeckého kraje, odbor životního prostředí a zemědělství, Pivovarské náměstí 1245, 500 03 Hradec Králové (dále jen „krajský úřad“), jako příslušný orgán ochrany zemědělského půdního fondu podle ust. § 17a písm. e) zákona č. 334/1992 Sb., o ochraně zemědělského půdního fondu, ve znění pozdějších předpisů (dále jen „zákon ZPF“), na základě žádosti společnosti HBH Projekt spol. s r. o., IČO: 44961944, Kabátníkova 216/5, 602 00 Brno (dále jen „HBH Projekt“), zastupující na základě plné moci společnost Údržba silnic Královéhradeckého kraje, a.s., IČO: 27502988, Kutnohorská 59, 500 04 Hradec Králové, která zastupuje Královéhradecký kraj, IČO: 70889546, Pivovarské náměstí 1245, 500 03 Hradec Králové (dále jen „Královéhradecký kraj“), ve věci souhlasu s odnětím zemědělské půdy ze zemědělského půdního fondu pro akci „III/32426 Nechanice – Hrádek, rekonstrukce silnice“ v katastrálních územích Nechanice, Lubno u Nechanic a Hrádek u Nechanic (dále také „III/32426 Nechanice – Hrádek, rekonstrukce silnice“),

- I. uděluje** podle ust. § 9 odst. 8 zákona ZPF ve spojení s ust. § 149 zákona č. 500/2004 Sb., správní řád, ve znění pozdějších předpisů (dále jen „správní řád“) Královéhradeckému kraji **souhlas s trvalým odnětím** zemědělské půdy ze zemědělského půdního fondu na pozemcích v katastrálních územích (dále také „k. ú.“) Nechanice, Lubno u Nechanic a Hrádek u Nechanic dle zákresu v kopii katastrální mapy, který byl k žádosti předložen, o celkové výměře **1,5409 ha** (seznam odnímaných pozemků viz tabulka níže), za účelem realizace akce „**III/32426 Nechanice – Hrádek, rekonstrukce silnice**“, který bude podkladem pro územního rozhodnutí o umístění stavby:

<i>katastrální území</i>	<i>číslo parcely dle KN</i>	<i>druh pozemku</i>	<i>BPEJ</i>	<i>třída ochrany</i>	<i>odnímaná výměra (ha)</i>
Nechanice	190/34	orná půda	34200	II.	0,0011
	190/37	trvalý travní porost	32212	IV.	0,0160
	276/6	orná půda	32212	IV.	0,0017
	276/14	orná půda	32212	IV.	0,0224
	276/18	orná půda	32212	IV.	0,0292
		orná půda	34310	III.	
	276/19	orná půda	32212	IV.	0,0098
		orná půda	34310	III.	
		orná půda	31400	II.	
	276/20	orná půda	31400	II.	0,0121
	276/21	orná půda	31400	II.	0,0733
	276/23	trvalý travní porost	31400	II.	0,0220
		trvalý travní porost	34310	III.	
	280/1	orná půda	32212	IV.	0,1000
		orná půda	34310	III.	
	280/2	orná půda	34310	III.	0,0004
	280/4	orná půda	32212	IV.	0,0122
		orná půda	34310	III.	
	283	orná půda	31400	II.	0,0198
	284	orná půda	31400	II.	0,0191
	287/1	orná půda	31400	II.	0,0209
	292/1	zahrada	34300	III.	0,0010
		zahrada	34310	III.	
	292/2	orná půda	34310	III.	0,0112
	292/3	orná půda	34310	III.	0,0019
	292/4	orná půda	34310	III.	0,0008
	293/1	ovocný sad	34300	III.	0,0100
	296/2	zahrada	34300	III.	0,0003
	305/1	orná půda	34200	II.	0,0050
	313/6	trvalý travní porost	34200	II.	0,0181
	326/14	orná půda	34200	II.	0,0109
	326/15	orná půda	32212	IV.	0,0020
	326/16	orná půda	34300	III.	0,0011
	326/18	orná půda	31400	II.	0,0072
		orná půda	34310	III.	
	326/21	orná půda	34310	III.	0,0015
	326/22	orná půda	34200	II.	0,0049
	326/25	orná půda	32212	IV.	0,0376
		orná půda	34200	II.	
	326/26	orná půda	34200	II.	0,0121

<i>katastrální území</i>	<i>číslo parcely dle KN</i>	<i>druh pozemku</i>	<i>BPEJ</i>	<i>třída ochrany</i>	<i>odnímaná výměra (ha)</i>
Nechanice	326/38	orná půda	34310	III.	0,0412
	326/40	orná půda	34310	III.	0,0205
	326/41	orná půda	31400	II.	0,0095
		orná půda	34310	III.	
	326/42	orná půda	34310	III.	0,0264
	326/47	orná půda	34310	III.	0,0051
	326/48	orná půda	34310	III.	0,0032
	326/49	orná půda	34310	III.	0,0019
	326/50	orná půda	34310	III.	0,0004
	326/51	orná půda	32212	IV.	0,0438
		orná půda	34310	III.	
	326/55	orná půda	31400	II.	0,0079
		orná půda	34300	III.	
	326/57	orná půda	31400	II.	0,0062
		orná půda	34310	III.	
	326/58	orná půda	34310	III.	0,0081
	326/59	orná půda	34310	III.	0,0264
	326/61	orná půda	34310	III.	0,0085
	326/62	orná půda	34310	III.	0,0022
	326/63	orná půda	34310	III.	0,0095
	330	orná půda	34300	III.	0,0028
	335	orná půda	34310	III.	0,0005
	336	orná půda	34310	III.	0,0001
	338/1	orná půda	34310	III.	0,0029
	338/2	orná půda	34300	III.	0,0060
		orná půda	34310	III.	
	338/9	orná půda	34300	III.	0,0055
	338/10	orná půda	32011	IV.	0,0083
		orná půda	34300	III.	
	338/13	orná půda	34300	III.	0,0012
	702	orná půda	32212	IV.	0,0021
	709/1	orná půda	34200	II.	0,0005
Lubno u Nechanic	627/1	orná půda	32011	IV.	0,0523
	634	zahrada	34300	III.	0,0019
		zahrada	34310	III.	
	646/8	orná půda	32011	IV.	0,0230
	646/13	orná půda	32011	IV.	0,0309
	646/14	orná půda	32011	IV.	0,0041
	646/15	orná půda	32011	IV.	0,0740

<i>katastrální území</i>	<i>číslo parcely dle KN</i>	<i>druh pozemku</i>	<i>BPEJ</i>	<i>třída ochrany</i>	<i>odnímaná výměra (ha)</i>
Hrádek u Nechanic	95/1	orná půda	32210		0,0022
	95/3	orná půda	32210		0,0196
	95/5	orná půda	32210		0,0031
	106	trvalý travní porost	32210		0,0343
		trvalý travní porost	32212		
	115	trvalý travní porost	32210		0,0569
	123/16	trvalý travní porost	32210		0,0396
	140/1	orná půda	32210		0,0233
	141	orná půda	32210		0,0955
	142	orná půda	32210		0,0819
	145	trvalý travní porost	32210		0,0332
	146	orná půda	32210		0,0130
	149	orná půda	32210		0,1705
	186/5	orná půda	32210		0,0107
	186/6	orná půda	31310		0,0309
		orná půda	32011		
		orná půda	32210		
	495	orná půda	32210		0,0037
Σ					1,5409

II. **stanovuje** v souladu s ust. § 9 odst. 8 písm. b) zákona ZPF Královéhradeckému kraji **podmínky**, které jsou nezbytné k zajištění ochrany zemědělského půdního fondu, a to v následujícím rozsahu:

1. Před započítáním stavebních prací bude v terénu provedeno zaměření pozemků, které jsou požadovány k trvalému odnětí zemědělské půdy ze zemědělského půdního fondu, dále bude zajištěno, aby nedošlo k posunu vytyčených hranic a současně nedošlo k poškození okolní zemědělské půdy.
2. Na celé ploše trvale odnímané půdy o celkové výměře 1,5409 ha bude zajištěno provedení skrývky kulturních vrstev půdy (dále také „ornice“), a to dle mocnosti humózního horizontu na jednotlivých pozemcích do hloubky 15 - 35 cm. Celkem bude získáno cca 4 867 m³ ornice, přičemž z pozemků v k. ú. Nechanice bude získáno 2 329 m³ (plocha o výměře 7 363 m²), v k. ú. Lubno u Nechanic 624 m³ (plocha o výměře 1 862 m²) a v k. ú. Hrádek u Nechanic 1 914 m³ (plocha o výměře 6 184 m²).
3. Kulturní vrstvy půdy budou hospodárně využity, a to následovně:
 - Ornice bude dočasně deponována v místě stavby na plochách zařízení stavenišť. Během uložení musí být kulturní vrstvy půdy zabezpečeny proti znehodnocení (rozplavení, zaplevelení, znečištění), případně odcizení.
 - Po dokončení výstavby budou kulturní vrstvy půdy v množství cca 2 435 m³ použity na ohumusování svahů silničního tělesa. Tyto plochy budou následně zatravněny.
 - Zbývající množství ornice, tedy cca 2 432 m³, bude přemístěno a rozprostřeno na pozemcích půdních bloků č. 0703, 1603/2 a 1701/3 v k. ú. Staré Nechanice, které obhospodařuje Zemědělské družstvo Nechanice, IČO: 00123749, 503 15 Staré Nechanice č.p. 103. Ornice bude na výše uvedených pozemcích rozprostřena za účelem zkvalitnění jejich půdního profilu a zlepšení jejich půdní úrodnosti.

4. O činnostech souvisejících se skryvkou ornice bude v souladu s ust. § 10 odst. 2 vyhlášky č. 13/1994 Sb., kterou se upravují některé podrobnosti ochrany zemědělského půdního fondu (dále jen „vyhláška ZPF“) vedena řádná evidence (pracovní deník), kde budou uvedeny všechny skutečnosti rozhodné pro posouzení správnosti, úplnosti a účelnosti využívání skryvaných zemin.
- III. **nestanovuje** v souladu s ust. § 9 odst. 8 písm. d) zákona ZPF Královéhradeckému kraji na základě ust. § 11a odst. 1 písm. b) zákona ZPF za účelem realizace akce „III/32426 Nechanice – Hrádek, rekonstrukce silnice“ na pozemcích v k. ú. Nechanice, Lubno u Nechanic a Hrádek u Nechanic o celkové výměře **1,5409 ha**, které jsou požadovány pro trvalý zábor, **předepsání odvodů za trvalé odnětí půdy ze zemědělského půdního fondu.**

O d ů v o d n ě n í

Krajský úřad obdržel dne 23.05.2019 prostřednictvím Magistrátu města Hradec Králové, odboru životního prostředí, Československé armády 408, 502 00 Hradec Králové (dále jen „Magistrát města HK“), žádost společnosti HBH Projekt, která zastupuje na základě udělených plných mocí Královéhradecký kraj, o souhlas s trvalým odnětím zemědělské půdy ze zemědělského půdního fondu za účelem realizace akce „III/32426 Nechanice – Hrádek, rekonstrukce silnice“ (dále také „žádost“). Předmětná žádost byla Magistrátu města HK podána dne 09.05.2019. Vzhledem k tomu, že Magistrát města HK jako orgán ochrany zemědělského půdního fondu nebyl podle ust. § 17a odst. e) zákona ZPF příslušný k jejímu vyřízení, byla žádost na základě ust. § 18 odst. 1 zákona ZPF postoupena spolu se souhlasným stanoviskem krajskému úřadu.

Krajský úřad se seznámil s výše uvedenou žádostí a shledal, že k ní přiložené podklady byly dle ust. § 9 odst. 6 zákona ZPF dostatečné pro posouzení žádosti a k udělení souhlasu s trvalým odnětím zemědělské půdy ze zemědělského půdního fondu.

Při posouzení žádosti krajský úřad vycházel z předložených podkladů a vzal v úvahu souhlasné stanovisko Magistrátu města HK i skutečnost, že realizace předmětné akce je v souladu s územně plánovací dokumentací. Předmětem žádosti je rekonstrukce stávající silnice III/32426 v intravilánu a extravilánu města Nechanice v délce 3,901 km. Rekonstrukce upravuje stávající směrové a výškové řešení tak, aby byla zvýšena bezpečnost silničního provozu a aby navržená vozovka odpovídala svými parametry platným technickým normám a technickým podmínkám. Předmětná rekonstrukce zahrnuje vybourání stávajících konstrukčních vrstev vozovky, úpravu odvodnění silničního tělesa, odvodnění nezpevněných krajnic a dopravní značení včetně několika přeložek inženýrských sítí a rekonstrukce stávající jednotné kanalizace.

Ve výroku I. krajský úřad udělil dle ust. § 9 odst. 8 zákona ZPF ve spojení s ust. § 149 správního řádu souhlas s trvalým odnětím zemědělské půdy ze zemědělského půdního fondu pro akci „III/32426 Nechanice – Hrádek, rekonstrukce silnice“ na pozemcích v k. ú. Nechanice, Lubno u Nechanic a Hrádek u Nechanic o celkové výměře 1,5409 ha, přičemž posoudil, že realizace předmětné akce není v rozporu s obecnými zásadami plošné ochrany zemědělského půdního fondu dle ust. § 4 zákona ZPF. Jedná se o rekonstrukci komunikace, při níž dojde k upravení na jednotnou šířku její zpevněné části, a to na 5,5 m, čímž dojde k záborům okolních pozemků, které bezprostředně se stávající komunikací sousedí.

Ve výroku II. krajský úřad v souladu s ust. § 9 odst. 8 písm. b) zákona ZPF stanovil podmínky, které jsou nezbytné k zajištění ochrany zemědělského půdního fondu tak, aby byla trvale odnímaná plocha v terénu zřetelná a nedošlo k poškození okolní zemědělské půdy (viz podmínka č. 1). Na základě předložení pedologického průzkumu, předběžné bilance skrývky kulturních vrstev půdy a návrhu způsobu jejich hospodárného využití, které byly podkladem k žádosti v souladu s ust. § 9 odst. 6 zákona ZPF, stanovil krajský úřad množství skrývky, její uložení a hospodárné využití (viz podmínky č. 2 a č. 3). Podmínka č. 4 byla krajským úřadem stanovena z důvodu, aby mohla být posouzena správnost, úplnost a účelnost využívání skrývaných zemín. Výše uvedené podmínky budou zajištěny v souladu s ust. § 10 odst. 2 vyhlášky ZPF tím, v jehož zájmu byl souhlas s odnětím půdy ze zemědělského půdního fondu vydán, tedy Královéhradeckým krajem.

Ve výroku III. krajský úřad v souladu s ust. § 9 odst. 8 písm. d) zákona ZPF na základě ust. § 11a odst. 1 písm. b) zákona ZPF nestanovil Královéhradeckému kraji pro akci „III/32426 Nechanice – Hrádek, rekonstrukce silnice“ předepsání odvodů za trvalé odnětí půdy ze zemědělského půdního fondu na pozemcích v k. ú. Nechanice, Lubno u Nechanic a Hrádek u Nechanic o výměře 1,5409 ha, jelikož se jedná o odnětí pro stavbu silnice III. třídy včetně jejích součástí a příslušenství.

Podle ust. § 10 odst. 1 zákona ZPF je vydaný souhlas s odnětím zemědělské půdy ze zemědělského půdního fondu závaznou součástí rozhodnutí, která budou v předmětné věci vydána podle zvláštních předpisů. Žadatel (Královéhradecký kraj) je povinen plnit podmínky v něm stanovené ode dne, kdy tato rozhodnutí nabyla právní moci, popřípadě ve lhůtách v nich určených. Platnost vydaného souhlasu je totožná s platností těchto rozhodnutí a prodloužuje se současně s prodloužením jejich platnosti podle zvláštních předpisů.

Orgán ochrany zemědělského půdního fondu krajského úřadu může v souladu s ust. § 10 odst. 2 zákona ZPF na návrh žadatele změnit podmínky a další skutečnosti v souhlasu k odnětí půdy ze zemědělského půdního fondu stanovené při řízení o změně rozhodnutí vydaných podle zvláštních předpisů.

Podle ust. § 10 odst. 3 zákona ZPF pozbývá souhlas s odnětím zemědělské půdy ze zemědělského půdního fondu platnosti uplynutím 3 let ode dne jeho oznámení žadateli, nestal-li se podkladem pro řízení podle zvláštních právních předpisů.

Souhlas podle ust. § 9 odst. 8 zákona ZPF neřeší žádné majetkoprávní ani uživatelské vztahy.

Souhlas podle ust. § 9 odst. 8 zákona ZPF je závazným stanoviskem podle ust. § 149 správního řádu.

Spisový materiál bude uložen u Magistrátu města HK.

z p. Ing. Kateřina Beranová
odborný referent na úseku
ochrany zemědělské půdy

Na vědomí: Magistrát města HK, odbor životního prostředí, Československé armády 408, 502 00 Hradec Králové